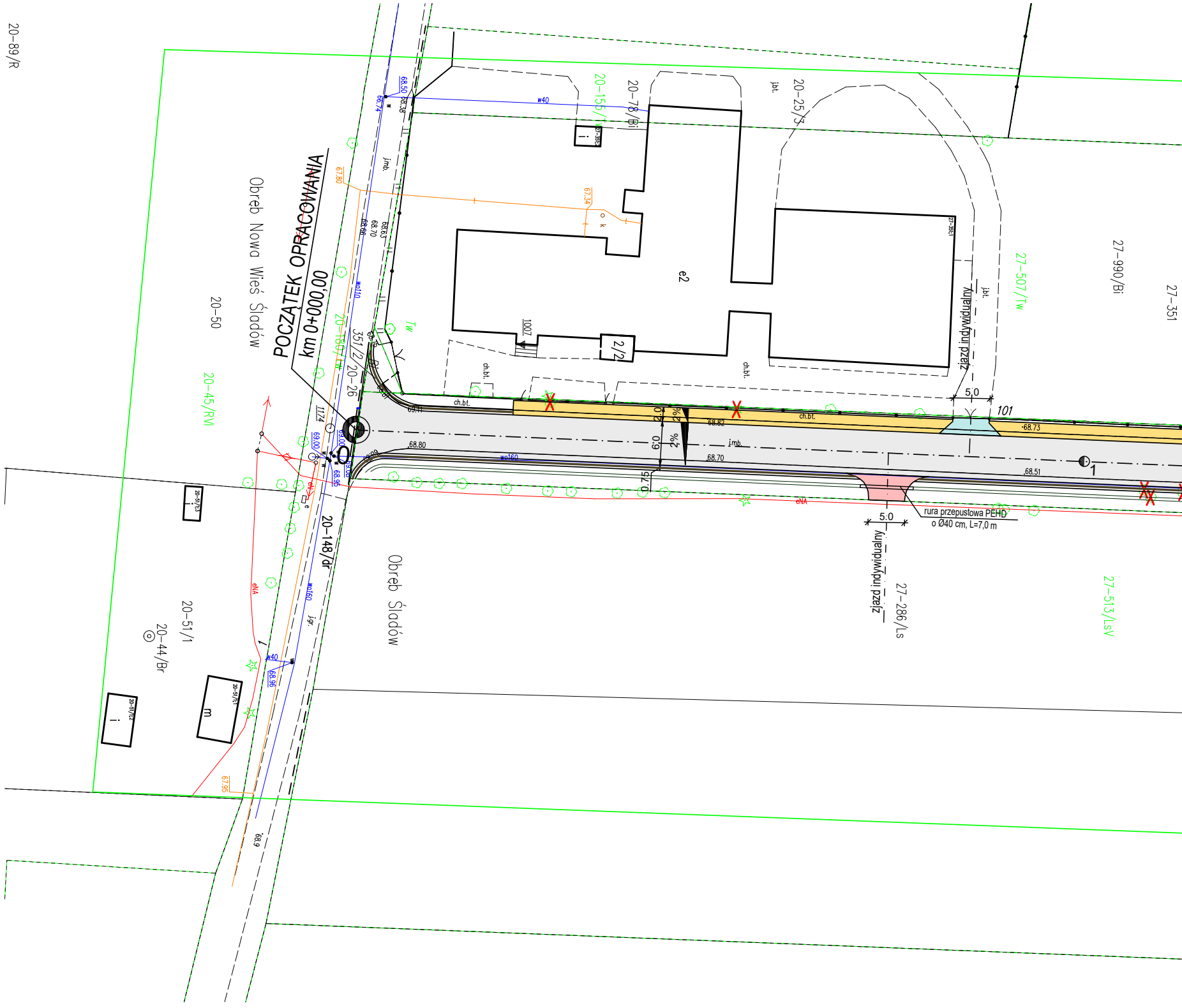
POCZĄTEK OPRACOWANIA
km 0+000,00
Obręb Nowa Wieś Śladów
Obręb Śladów
20-89/R
20-50
20-45/RV
20-51/1
20-44/Br
20-148/dr
20-155/
20-78/Bi
20-25/3
20-26
351/2
27-990/Bi
27-351
27-507/Tw
27-286/Ls
27-513/LsV
zjazd indywidualny
zjazd indywidualny
rura przepustowa PEHD
o Ø40 cm, L=7,0 m
5,0
5,0
101
1
e2
2/2
1007
ch.bt.
jbt.
jmb.
2.0
6.0
0.75
2%
2%
68.82
68.73
68.70
68.80
68.51
69.11
68.50
68.38
69.00
68.96
67.80
67.34
67.95
68.9
w40
wo110
wo160
eNA
Tw
m
i

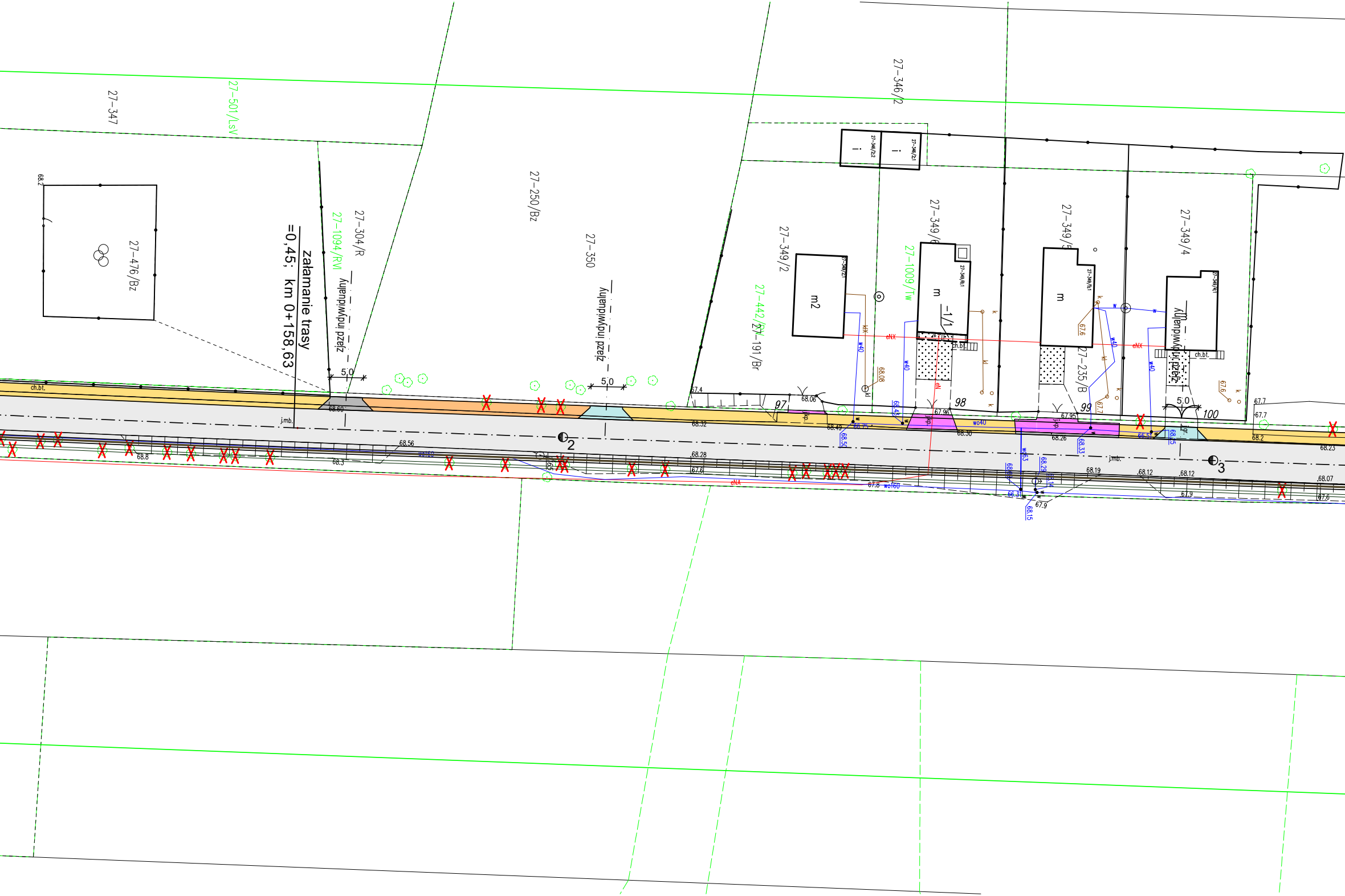
27-347
27-501/LsV
27-476/Bz
68.2
27-1094/RVI
27-304/R
zjazd indywidualny
załamanie trasy
=0,45; km 0+158,63
27-250/Bz
27-350
zjazd indywidualny
5.0
5.0
27-346/2
27-349/2
m2
27-442/RV
27-191/Br
27-349/6
27-1009/Tw
m
1/1
27-349/5
m
27-235/B
27-349/4
zjazd indywidualny
5.0
ch.bt.
ch.bt.
ch.bt.
j.mb.
j.mb.
97
98
99
100
2
3
eNX
eNX
eNA
eN
w40
w40
w40
wo40
wo160
wo160
kl
k
68.60
68.56
68.8
68.3
68.32
68.28
67.6
67.4
68.06
68.08
68.49
67.96
68.30
67.95
68.26
67.6
67.7
68.19
68.12
68.12
67.9
67.9
67.8
68.2
68.23
68.07
67.6
67.7
67.7

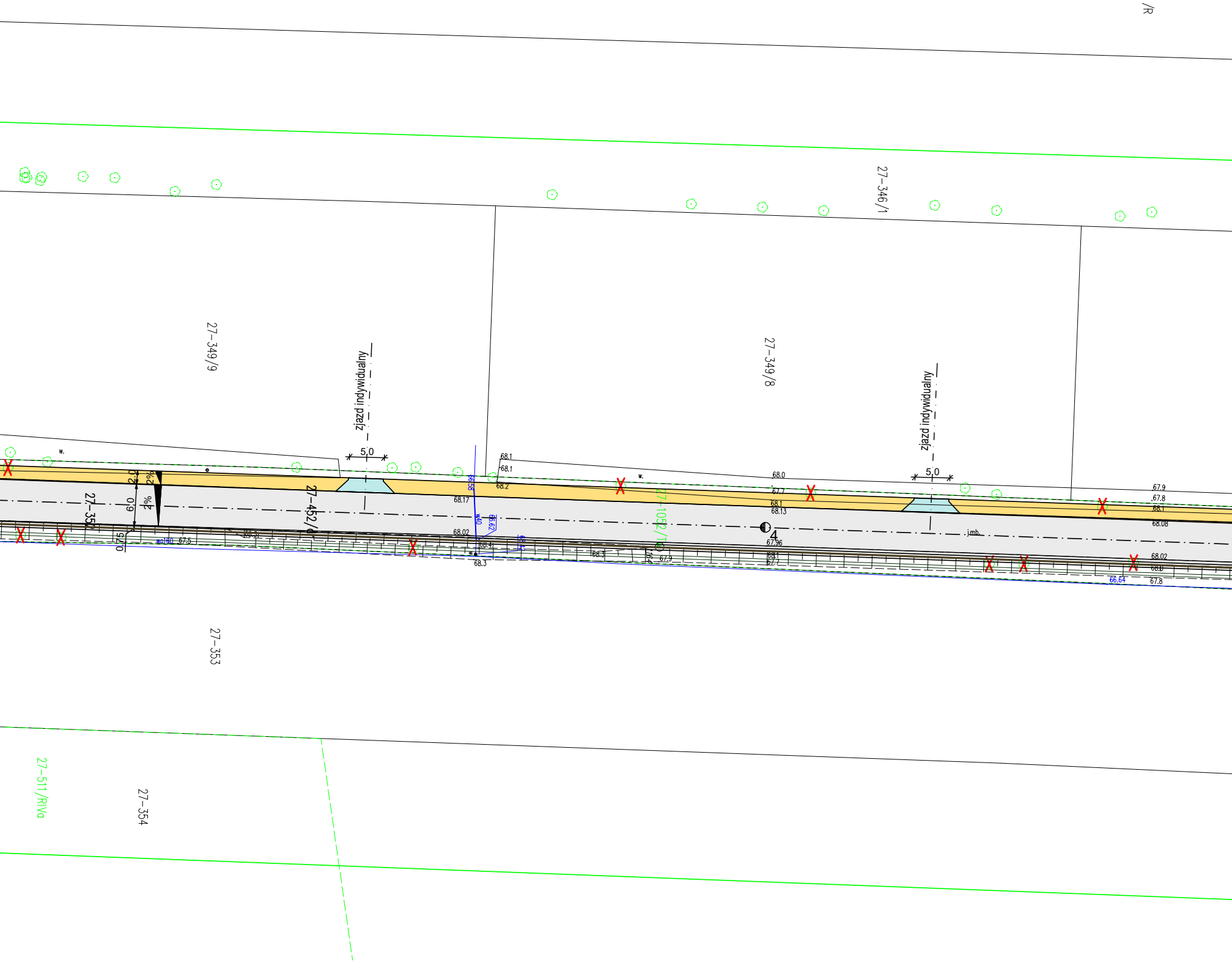

/R
27-346/1
27-349/9
27-349/8
zjazd indywidualny
zjazd indywidualny
5,0
5,0
w.
w.
68.1
68.1
68.2
68.17
66.58
w40
66.62
68.02
68.4
68.42
68.3
68.3
68.3
2,0
2%
6,0
2%
0,75
wo160
67.5
27-350
27-452/6
27-1052/T
68.0
67.7
68.1
68.13
4
67.96
68.3
67.9
68.1
67.7
j.mb.
67.9
67.8
68.1
68.08
68.02
68.0
66.64
67.8
27-353
27-511/RIVa
27-354

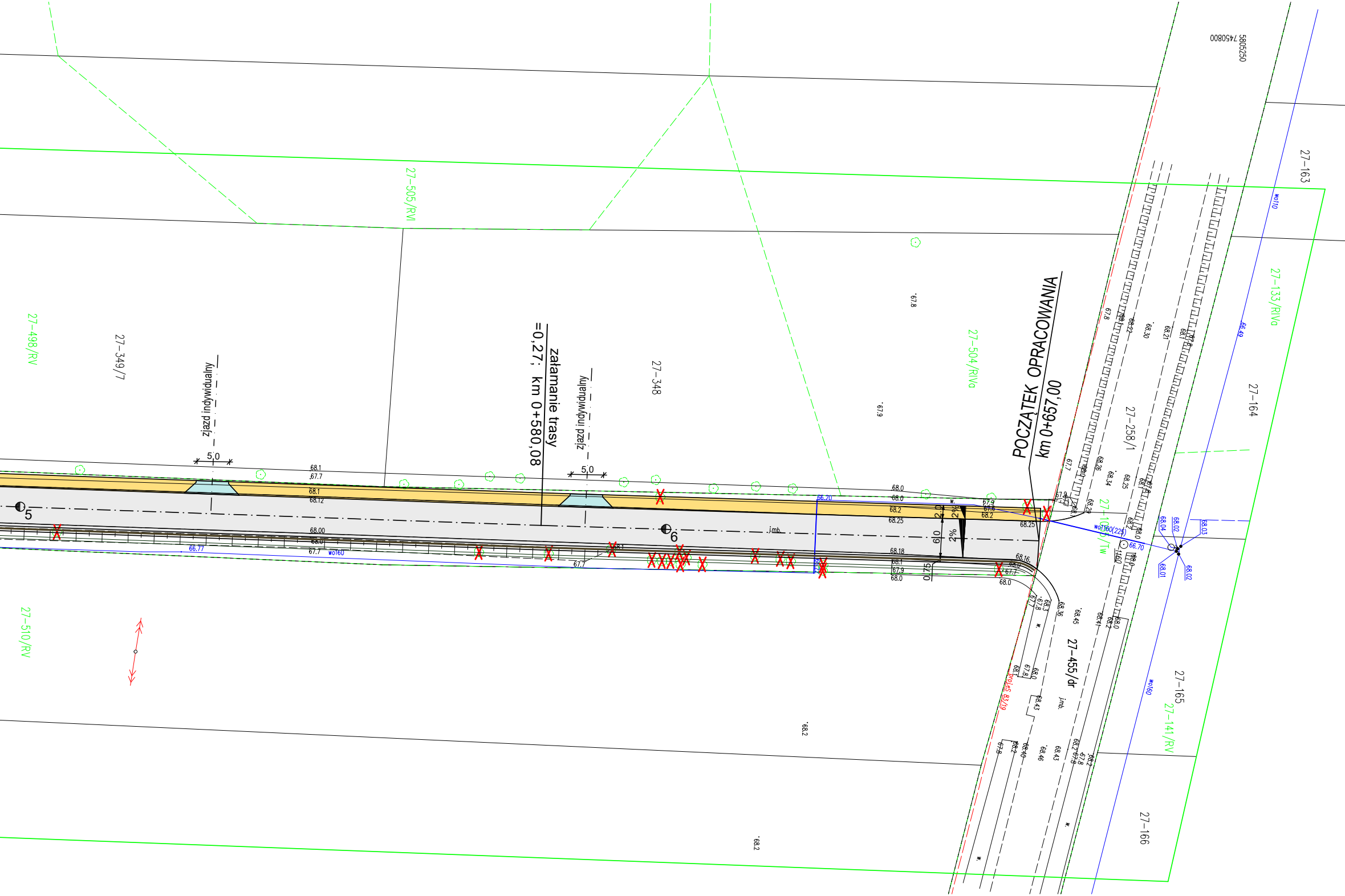
5805250
7450800
27-163
27-164
27-133/RIVa
27-258/1
POCZĄTEK OPRACOWANIA
km 0+657,00
27-504/RIVa
27-505/RV
27-348
zjazd indywidualny
5,0
załamanie trasy
=0,27; km 0+580,08
27-349/7
27-498/RV
zjazd indywidualny
5,0
5
6
j.mb.
2,0
6,0
0,75
2%
2%
66.77
wo160
66.20
wo160(225)
66.70
wo110
68.02
68.03
68.04
68.01
27-455/dr
27-165
27-141/RV
27-166
27-510/RV
68.2
67.8
67.9

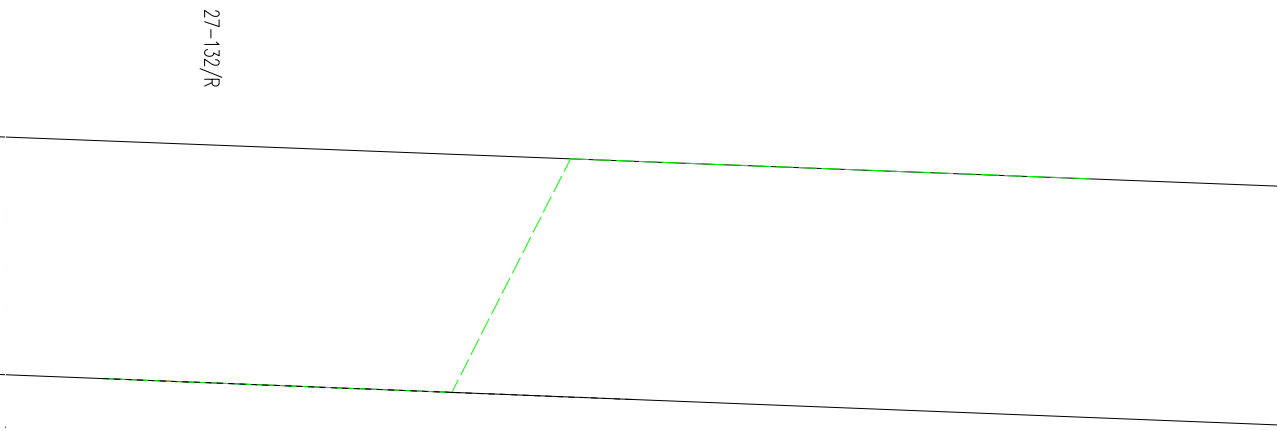

LEGENDA

⬜ - jezdnia

🟨 - chodnik

🟦 - zjazdy z kostki betonowej

🟥 - zjazd z kruszywa

🟪 - istn. nawierzchnia z kostki do regulacji

═ - pobocze

═ - dno rowu istn. odparowującego

✕ - drzewa do wycinki wg odrębnej decyzji

Biuro usług projektowo - wykonawczych DROGMAR Renata Stypińska
ul. Trzcińska 22A/48; 96-100 Skierniewice

Zleceniodawca: Gmina Brochów
Brochów 125, 05-088 Brochów

Temat: Przebudowa drogi w miejscowości Śladów

Nazwa rys.: Plan sytuacyjny

Wyszczególnienie	Nazwisko i imię, nr upr.	Podpis	Skala: 1:500	Nr rys. 2
Projektant:	mgr inż. Renata Stypińska upr. nr LUB/0151/POWD/11		Data: grudzień 2020	